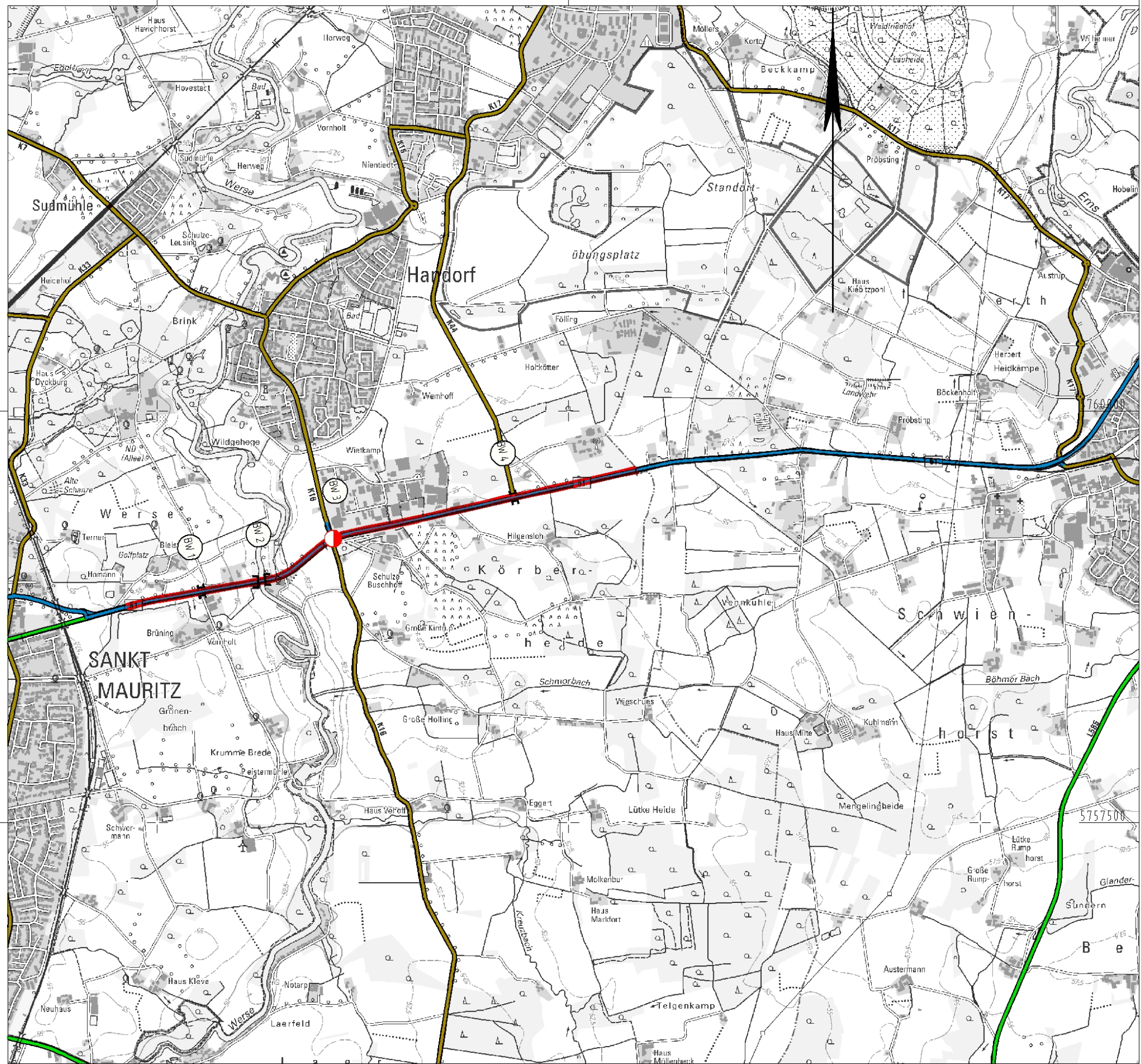


Y 409090.977  
X 5762461.635













Y 415965.977  
X 5762461.635












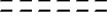

Y 409090.977  
X 5756036.635

Y 415965.977  
X 5756036.635

**Planung**

-  Baumaßnahme zweibahnig
-  Baumaßnahme einbahnig
-  Knotenpunkt planfrei
-  Knotenpunkt teilplanfrei
-  Knotenpunkt teilplangleich
-  Knotenpunkt plangleich / Knotenpunkt plangleich (Kreisverkehr)
-  Brücke
-  Tunnel
-  Variante
-  Lärmschutz
-  Damm
-  Einschnitt

**Straßennetz**

- | vorhanden   | geplant   |                             |
|---|---|-----------------------------|
|    |    | Bundesautobahn              |
|  |  | Bundesstraße                |
|  |  | Landesstraße / Staatsstraße |
|  |  | Kreisstraße                 |
|  |  | kommunale Straße            |
|  |   | Rückbau                     |

**Verwaltung**

-  Bundesgrenze
-  Landesgrenze
-  Regierungsbezirksgrenze
-  Kreisgrenze
-  Gemeindegrenze

 Regionalniederlassung Münsterland Wahrkamp 30, 48653 Coesfeld  Landesbetrieb Straßenbau Nordrhein-Westfalen	Projekt-Nr. B64_B51-G10-NW-T1-NW
	Übersichtslageplan
Straße: B 51	Nächster Ort: Münster
BVWP 2015	Bau-Km 0+000 bis 3+235
B 51 Münster - Rheda-Wiedenbrück (B 481 - A 2) B 51 Münster (L 843) - ö Münster/Handorf	
M 1:25.000	Aufgestellt: 28.06.2013